




จากงานเสวนา

เทคโนโลยีการสำรวจ การทำแผนที่ และกำหนดเขตทางภูมิศาสตร์

จากสมัยพระบาทสมเด็จพระจอมเกล้าเจ้าอยู่หัว

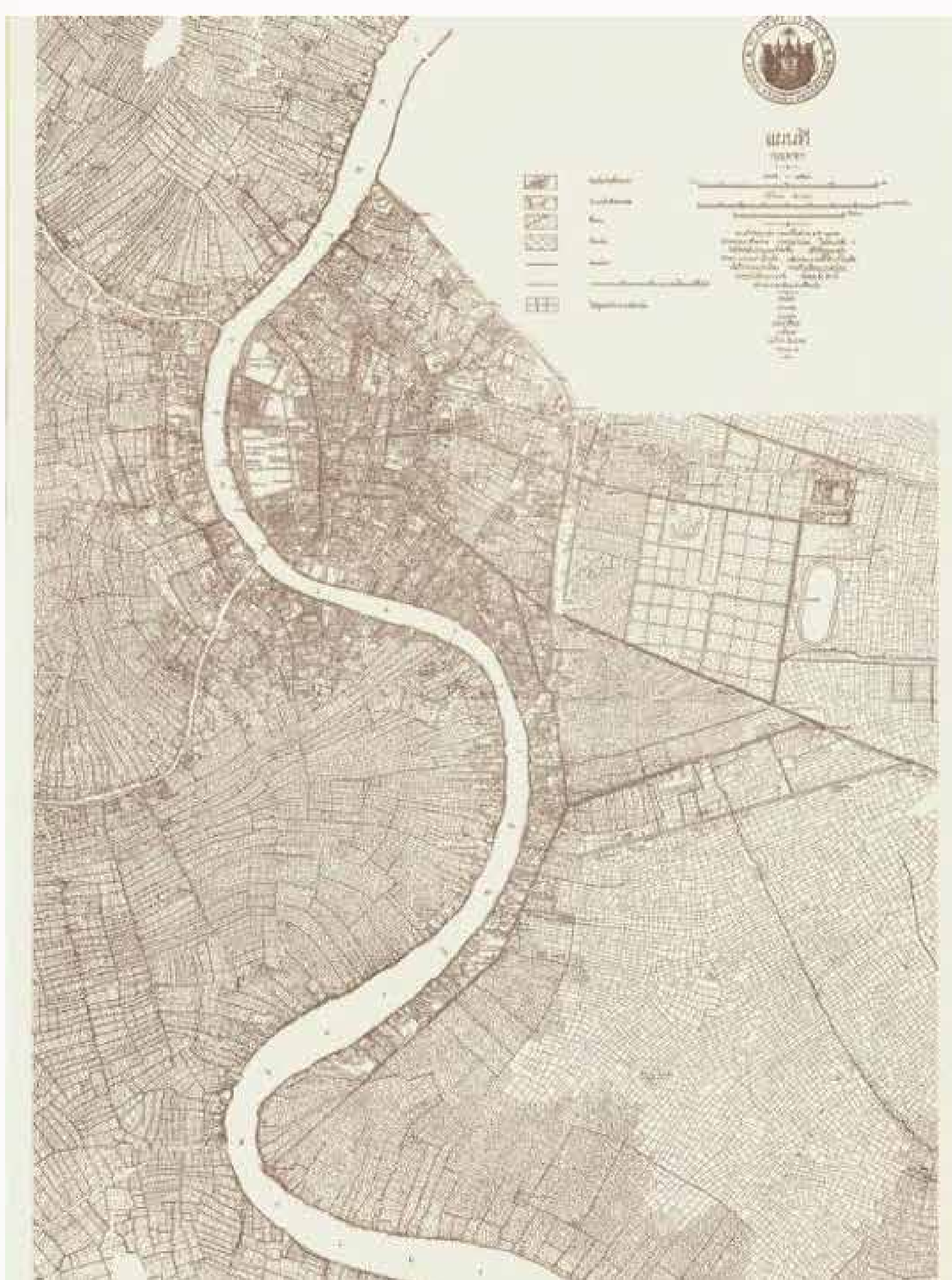


ในวันจันทร์ที่ 24 พฤศจิกายน 2568 เวลา 13.30 - 16.00 น.
ณ ห้อง LIB 108 สำนักหอสมุด มจร.



ผศ.ชวลิต ขาวเขียว

อดีตรองอธิการบดี มหาวิทยาลัยศิลปากร
อาจารย์ประจำภาควิชาโบราณคดี
คณะโบราณคดี มหาวิทยาลัยศิลปากร



ภาพแผนที่กรุงเทพฯ ปี 2444

หมายเหตุ: จาก สีสันบางลำพู, โดย สำนักพิมพ์เมืองลำพู, 2548.

“...ภูมิปัญญาการจัดการน้ำของบรรพบุรุษนั้นยอดเยี่ยม....

โดยเฉพาะในพื้นที่ภาคอีสานที่มีการ ทุดคลองหลบแนวเกลือ ซึ่งมีอายุ
เก่าแก่กว่า 3,000 ปี ในอดีตเคยมีการพยายามนำ "ออสตรเลียโมเดล"
มาใช้ขุดน้ำซึ่งคนละสภาพภูมิประเทศ ทำให้ยิ่งขุดน้ำยิ่งเค็มเพราะไปตัด
โดนแนวเกลือ แต่เมื่อนำแผนที่โบราณมาทาบกับแนวคลองที่คนโบราณ
ขุดไว้ จะพบว่าบรรพบุรุษเลือกขุดหลบแนวเกลือได้อย่างแม่นยำ ซึ่งนำ
โมเดลโบราณนี้มาขุดลอกใหม่ ระบบน้ำจะสามารถฟื้นคืนกลับมาได้
โดยไม่ต้องขุดใหม่ทั้งหมด ...”



KMUTTLibrary




@kmuttlibrary



www.lib.kmutt.ac.th



02 470 8214



KM-EDU-06-04