




จากงานเสวนา

เทคโนโลยีการสำรวจ การทำแผนที่ และกำหนดเขตทางภูมิศาสตร์

จากสมัยพระบาทสมเด็จพระจอมเกล้าเจ้าอยู่หัว




ในวันจันทร์ที่ 24 พฤศจิกายน 2568 เวลา 13.30 - 16.00 น.
ณ ห้อง LIB 108 สำนักหอสมุด มจร.




พิเศษ ดร.สมโภช ปันทังกูร

ผู้อำนวยการศูนย์ข้อมูลทางแผนที่
กรมแผนที่ทหาร กองบัญชาการกองทัพไทย



รากฐานวิทยาการแผนที่สู่ความมั่นคงของชาติ

“...พระอัจฉริยภาพในรัชกาลที่ 4 ทรงเป็นรากฐานอันมั่นคงด้านวิทยาศาสตร์และเทคโนโลยีที่ส่งต่อถึงรัชสมัยต่อมา โดยทรงเป็นต้นแบบ และแรงบันดาลใจสำคัญให้รัชกาลที่ 5 ทรงสถาปนากรมแผนที่ขึ้นเพื่อยกระดับงานสำรวจให้มีความละเอียดแม่นยำในระดับสากล วิทยาการเหล่านี้พิสูจน์แล้วว่ามีส่วนสำคัญยิ่งในการรักษาเอกราชของชาติ เพราะความรู้เรื่องพิภพและแผนที่ที่แม่นยำช่วยให้สยามมีอำนาจต่อรองในการเจรจาปักปันเขตแดนกับมหาอำนาจได้อย่างมีประสิทธิภาพ...”



KMUTTLibrary




@kmuttlibrary



www.lib.kmutt.ac.th



02 470 8214



KM-EDU-06-03