




จากงานเสวนา

เทคโนโลยีการสำรวจ การทำแผนที่ และกำหนดเขตทางภูมิศาสตร์

จากสมัยพระบาทสมเด็จพระจอมเกล้าเจ้าอยู่หัว

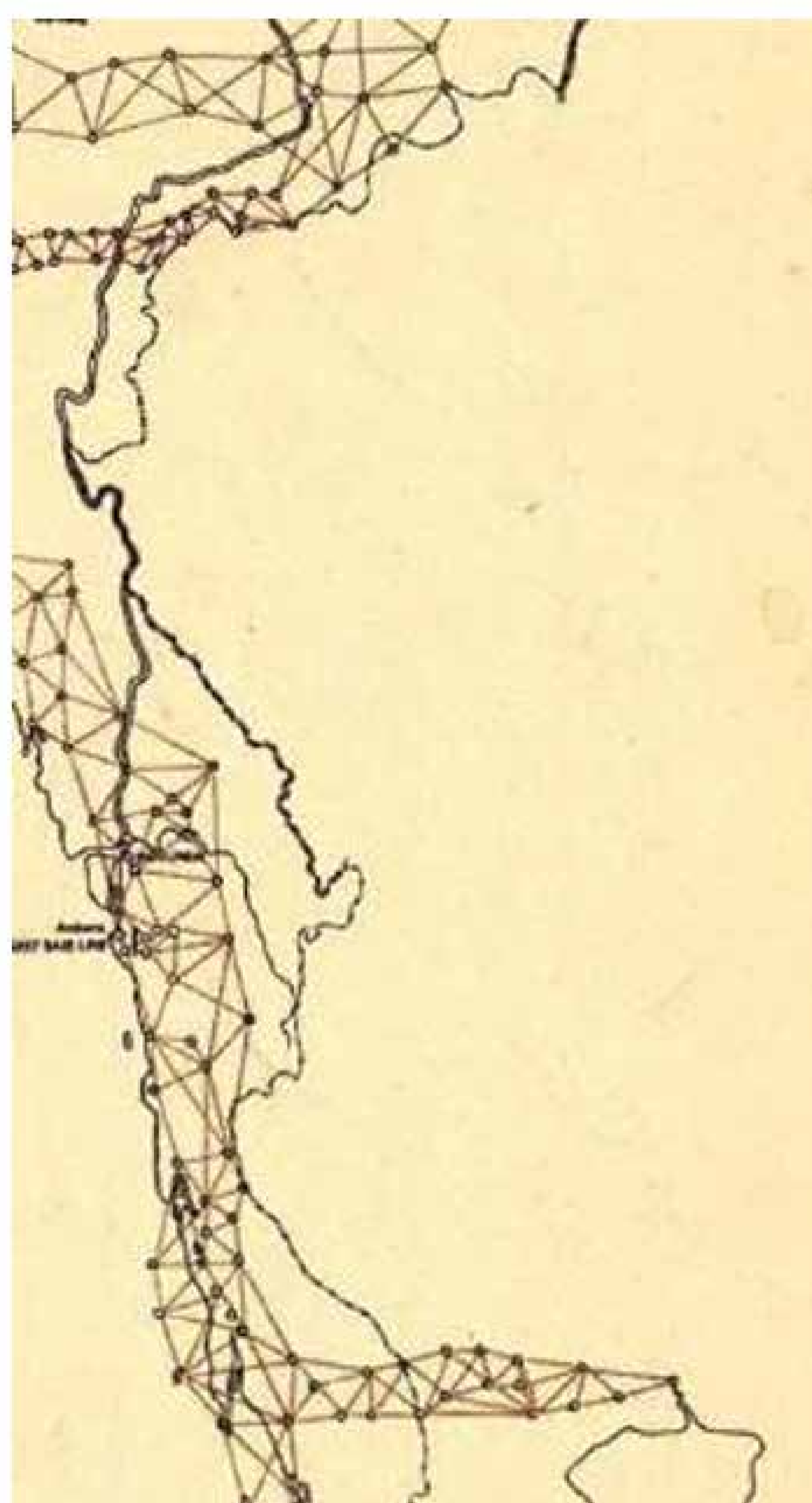
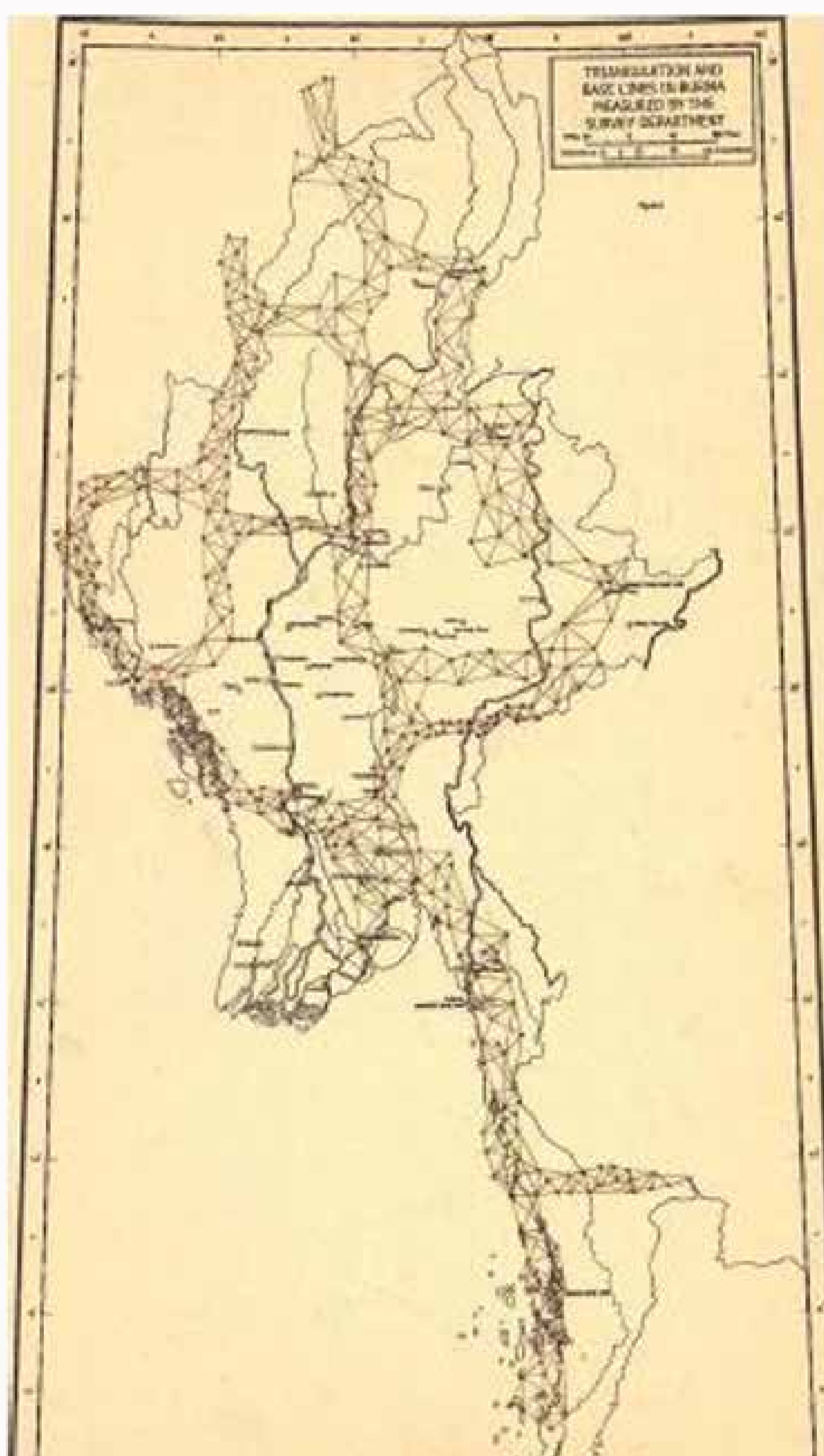


ในวันจันทร์ที่ 24 พฤศจิกายน 2568 เวลา 13.30 - 16.00 น.
ณ ห้อง LIB 108 สำนักหอสมุด มจร.



พิเศษ ดร.สมโภช ปันทังกูร

ผู้อำนวยการศูนย์ข้อมูลทางแผนที่
กรมแผนที่ทหาร กองบัญชาการกองทัพไทย



Picture of Triangulation and base lines in Burma measured by the Survey Department
Noted: from International Federation of Surveyors, by San Lwin and Zaw Min, 2016.

การวางโครงข่ายสามเหลี่ยมและมาตรฐานการสำรวจ

“...การพัฒนาเทคโนโลยีแผนที่ของไทยก้าวสู่ระดับสากลผ่านการสร้าง
“โครงข่ายสามเหลี่ยม” ที่เชื่อมต่อมาจากอินเดียเข้าสู่ราชบุรี
ใน พ.ศ. 2423 เทคนิคนี้ใช้การวัดที่ละเอียดแม่นยำสูงและต้องมีการสร้าง
กระโจมวินสูงถึง 90 ฟุต เพื่อใช้ในการรังวัดพิภดให้ครอบคลุมพื้นที่ราบ
การเริ่มต้นอย่างเป็นระบบนี้รวมถึงการจัดตั้งโรงเรียนแผนที่เพื่อ
เตรียมพร้อมก่อนตั้งกรมแผนที่ ...”



KMUTTLibrary



@kmuttlibrary



www.lib.kmutt.ac.th



02 470 8214

